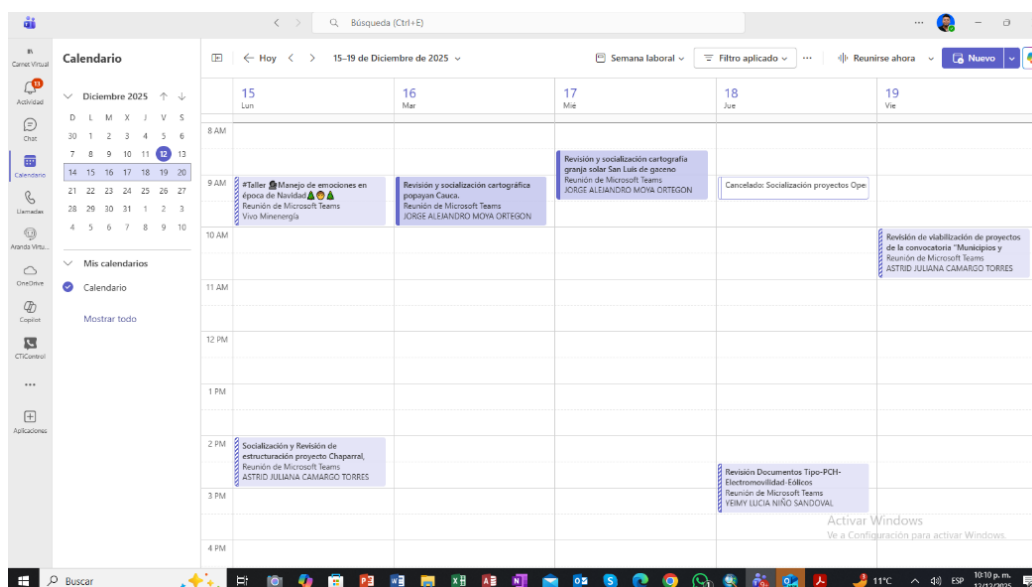
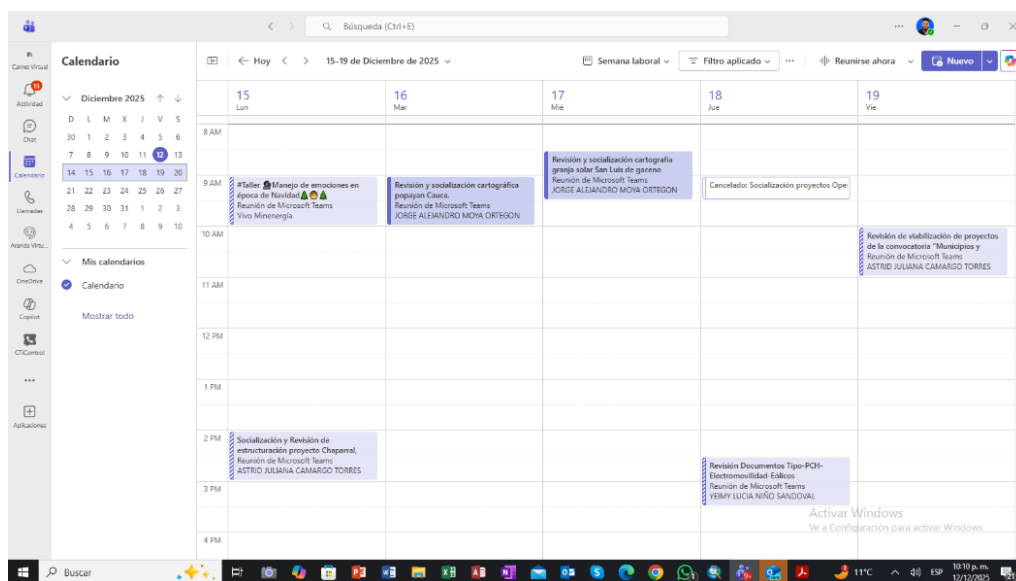


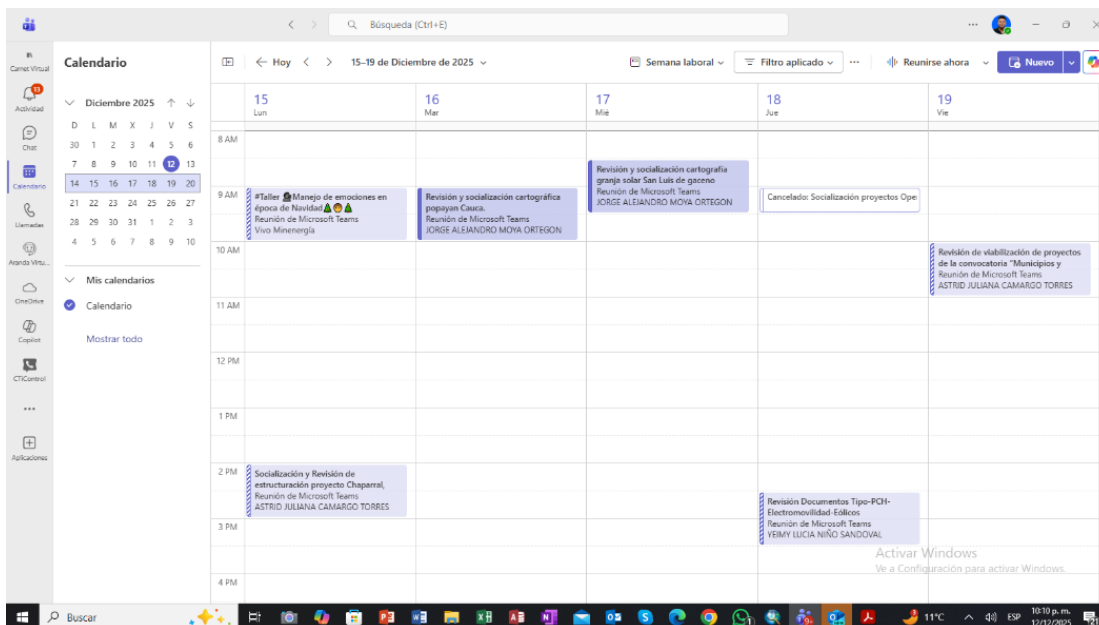
Asistiré a una reunión virtual el 15 de diciembre de 2025, convocada por la ingeniera Astrid Camargo, con el fin de realizar la socialización y revisión de la estructuración del proyecto Chaparral, Tolima.



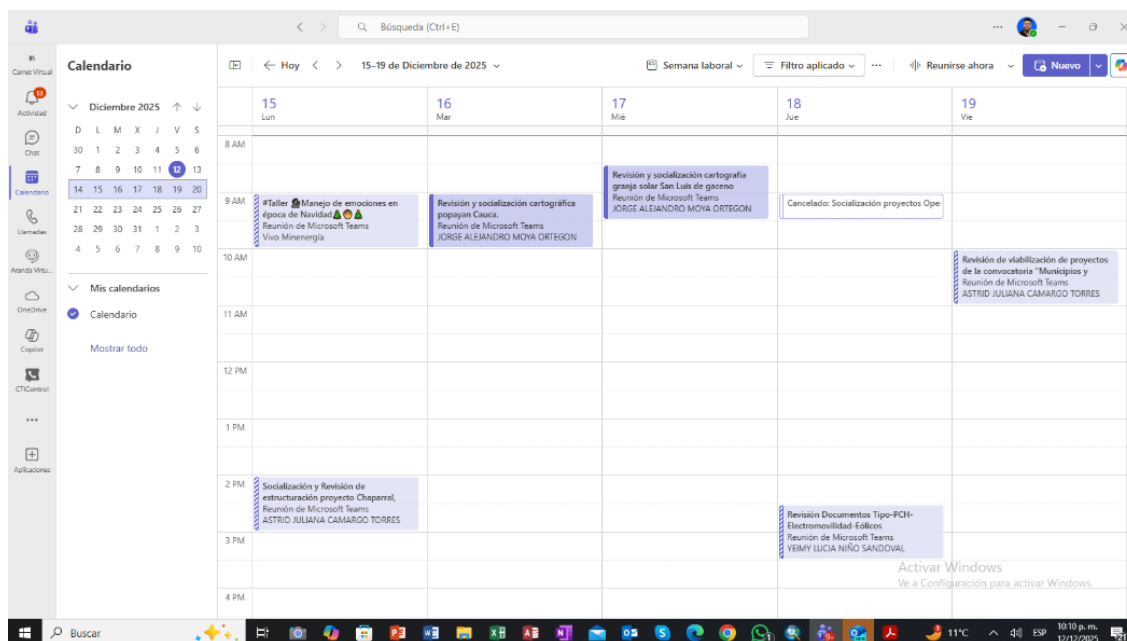
Convoque una reunión virtual el 16 de diciembre de 2025, con el fin de realizar la revisión y socialización de la cartografía del predio del municipio de Popayan, Cauca Boyacá



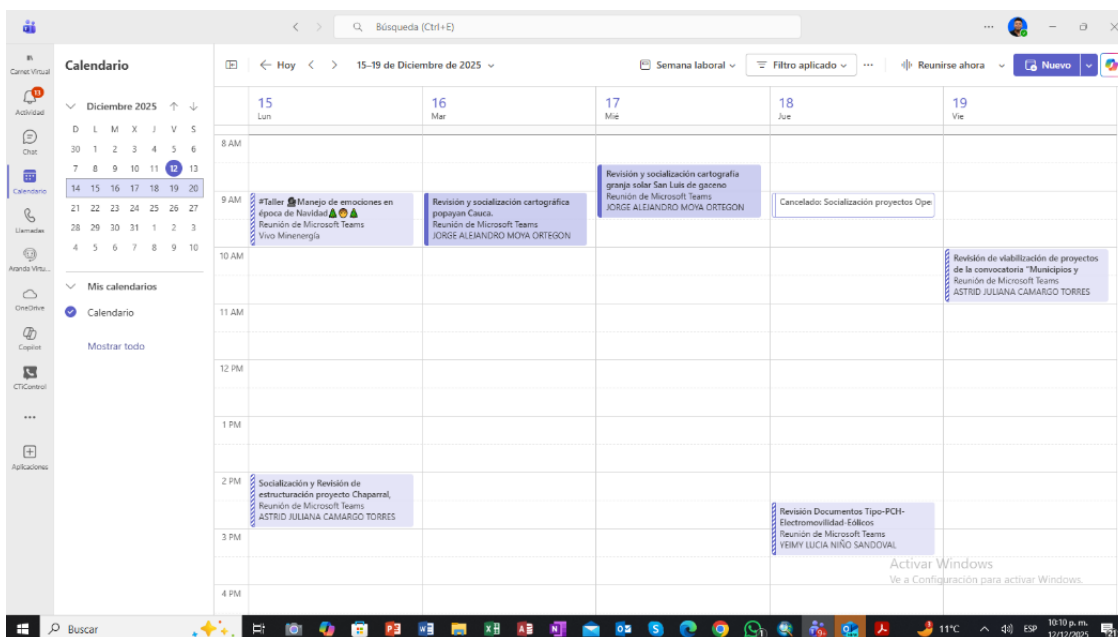
Convoque una reunión virtual el 17 de diciembre de 2025, con el fin de realizar la revisión y socialización de la cartografía de la granja solar ubicada en el municipio de San Luis de Gaceno, Boyacá.



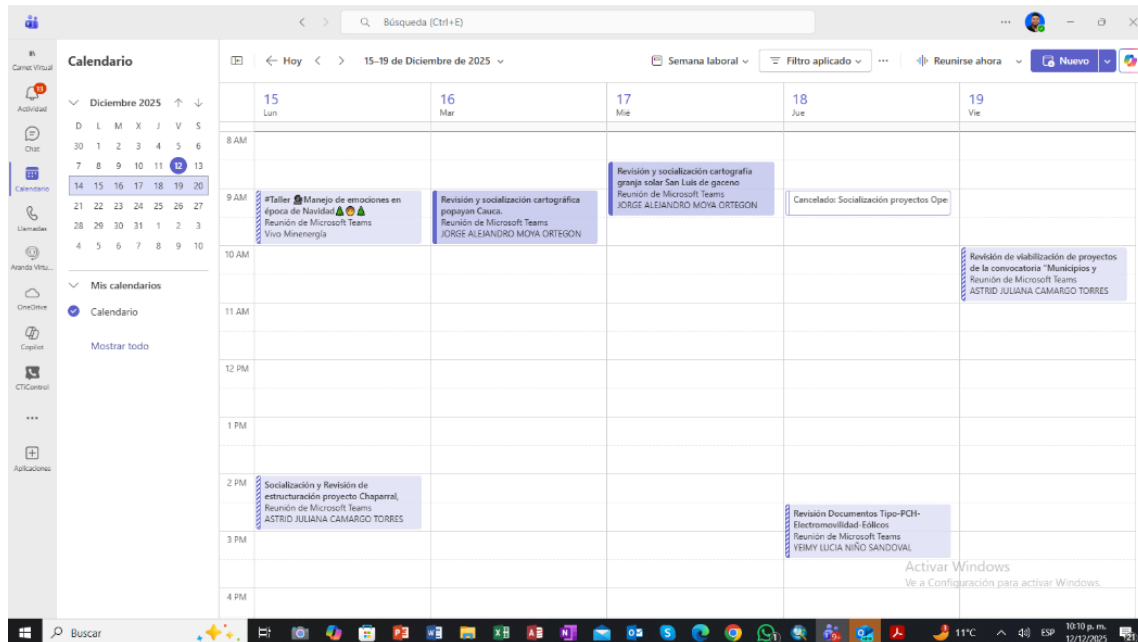
Asistiré el 18 de diciembre de 2025 a una reunión virtual con el equipo del componente ambiental, con el fin de desarrollar una mesa de trabajo para socializar y ajustar, de ser necesario, los traslapes cartográficos ambientales de los siguientes proyectos del Operador de Red ENAM, en el departamento del Amazonas: Puerto Nariño, El Encanto, La Chorrera, La Pedrera, Puerto Alegría, El Refugio, San Rafael y Puerto Arica.



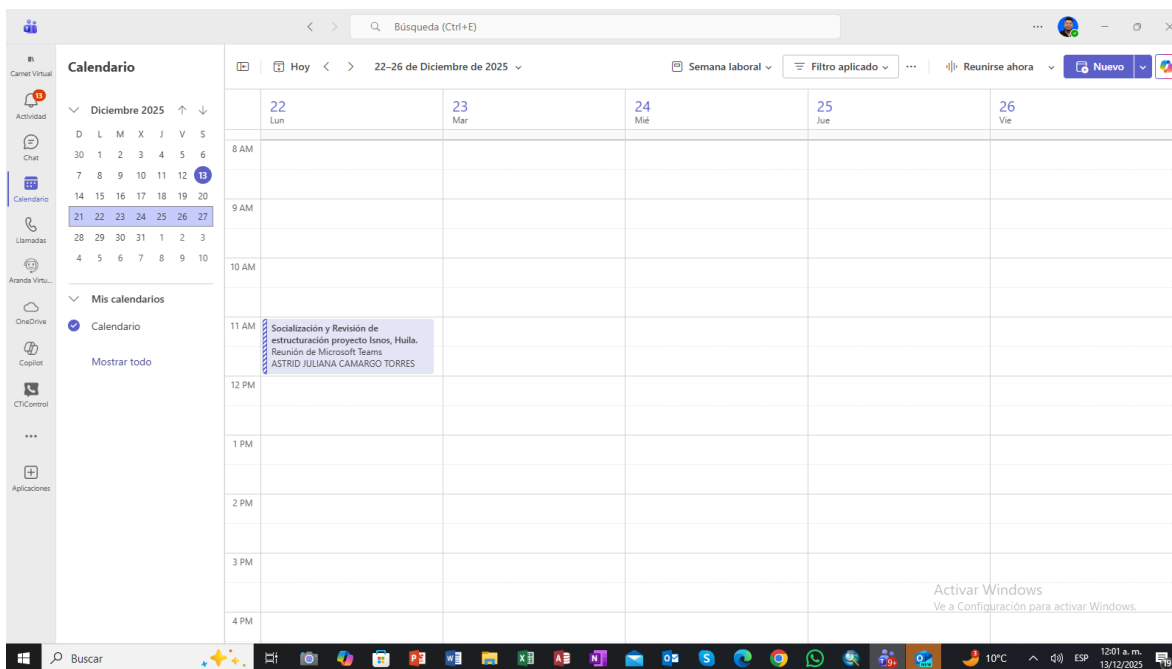
Participare en la reunión citada por la ingeniera Yeimy Niño el día 18 de diciembre, para la revisión de los documentos tipo de los proyectos PCH, Eletromovilidad y eólicos.



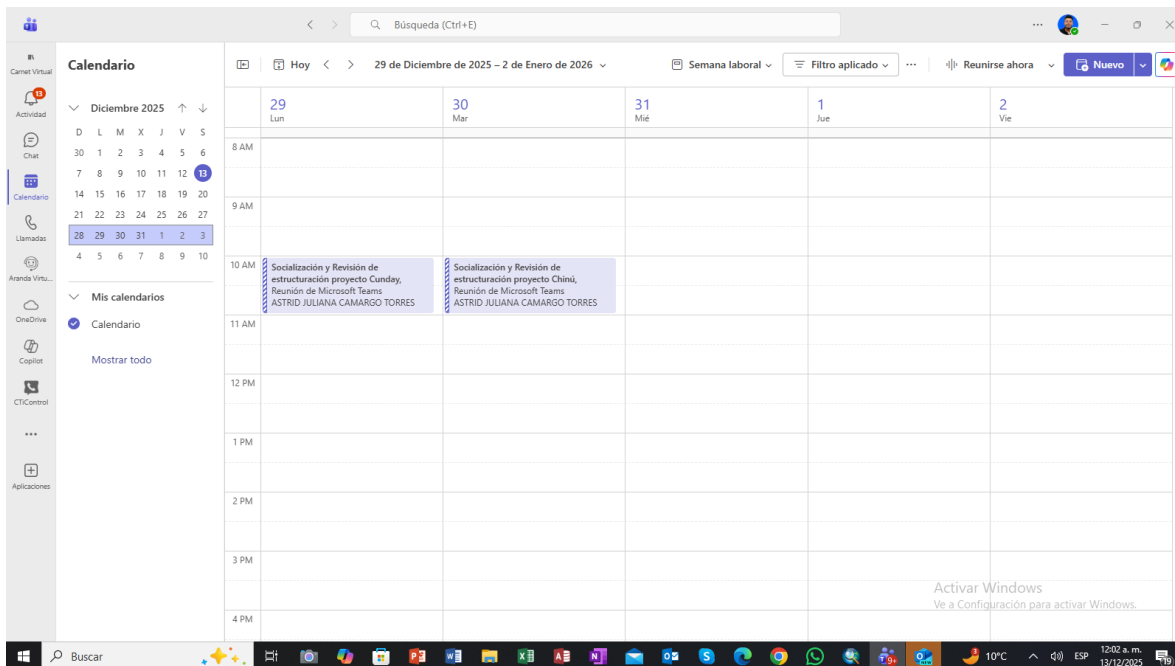
Asistiré a la reunión virtual programada por la ingeniera Astrid Camargo el día 19 de diciembre para la revisión de viabilización de proyectos de la convocatoria “Municipios y territorios energéticos”



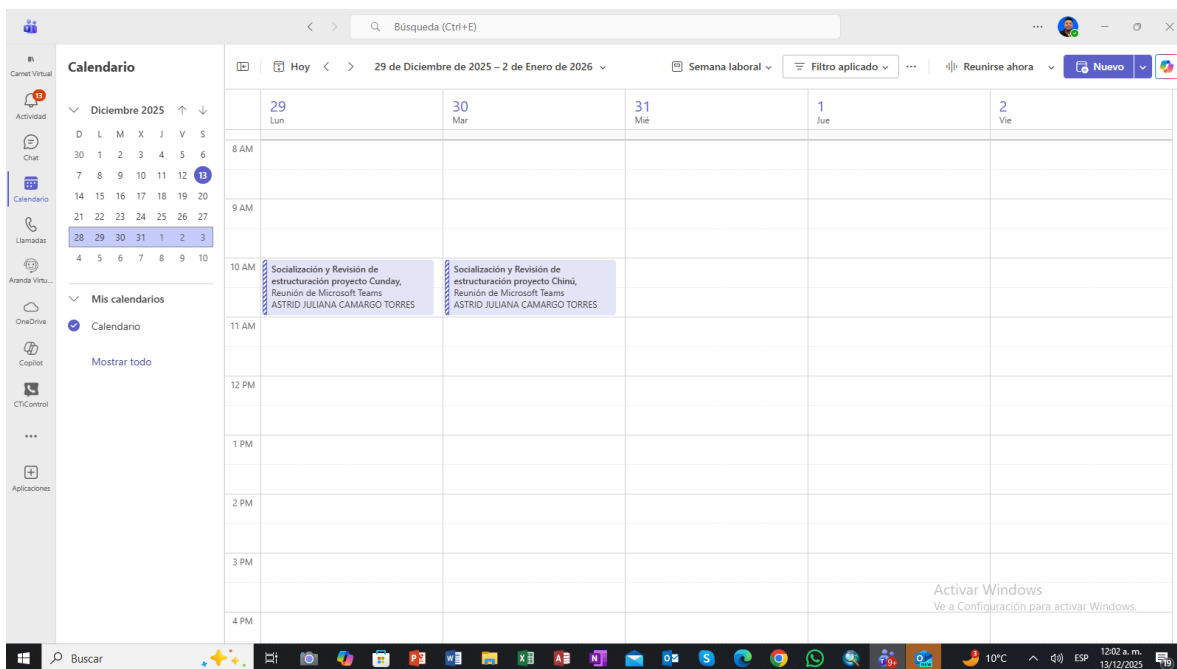
Asistiré a la reunión virtual programada por la ingeniera Astrid Camargo el día 22 de diciembre para la socialización y revisión de estructuración del proyecto del municipio Isnos Huila.



Asistiré a la reunión virtual programada por la ingeniera Astrid Camargo el día 29 de diciembre para la socialización y revisión de estructuración del proyecto del municipio Cunday, Tolima.



Asistiré a la reunión virtual programada por la ingeniera Astrid Camargo el día 30 de diciembre para la socialización y revisión de estructuración del proyecto del municipio Chinu, Córdoba.



Realicé el diligenciamiento de la Matriz de Validaciones Cartográficas del Componente Ambiental, consolidando la información correspondiente a las actividades desarrolladas por mí durante el transcurso del mes.

Matriz Validaciones Cartograficas Componente Ambiental - Excel (Error de activación de productos)									
Validaciones Componente Ambiental									
ID	Comunidad	Proyecto	Municipio	Departamento	Estado	Responsable	Concepto	Restricción	
1	6001	Comunidad Indígena Wiva Sabana Joaquín	Comunidades	#VALOR!	La Guajira	Validado	Ronald Cubillos	Viable	Ninguna
2	14395	Junta de accion Comunal Vereda La Mesa	Comunidades	#VALOR!	Nariño	Validado	Alejandro Moya	Viable	Ninguna
3			Comunidades	#VALOR!	Cesar	Validado	Alejandro Moya	Viable	Ninguna
4	No Tiene	Vereda Mulatos Medio San Jose de Apartado	Comunidades	#VALOR!	Antioquia	Validado	Ronald Cubillos	Viable	Ninguna
5	18311	Asociación de productores paneleros y Agroambientales de la Region del Paso Anchoa	Comunidades	#VALOR!	Cauca	Validado	Ronald Cubillos	No Viable	Cruce con Hidrografia (Afluente Hidrico)
6	4035	JAC San Juan de Asia	Comunidades	#VALOR!	Cordoba	Validado	Alejandro Moya	No Viable	Cruce con Hidrografia (Afluente Hidrico)
7			Comunidades	#VALOR!	Cauca	Validado	Alejandro Moya	No viable	Se encuentra en Ley Segunda de 1959
8		Solución Fotovoltaica Argelia Cauca de 300 kwp	Comunidades	#VALOR!	Cauca	Validado	Ronald Cubillos	Viable	Ninguna
9		Implementación de sistemas fotovoltaicos individuales en zona rural dispersa del municipio de Ordo, departamento del Putumayo	Comunidades	#VALOR!	Putumayo	Validado	Ronald Cubillos	Viable	Sistema Fotovoltaico Individual
10		ALCALDIA DE SALAMBA	Comunidades	#VALOR!	Magdalena	Validado	Alejandro Moya	No Viable	Riesgo de inundación (<100m), erosión fluvial
11		El Panal	Comunidades	#VALOR!	Cordoba	Validado	Alejandro Moya	No Viable	Riesgo de inundación (20m), se encuentra en ronda Hidrica
12	794	Junta de accion Comunal Vereda Guamechal	Comunidades	#VALOR!	Guajira	Validado	Ronald Cubillos	Viable	Ninguna
13			Comunidades	#VALOR!	Magdalena	Validado	Alejandro Moya	Viable	Ninguna
14	18593	Asociación de Juntas de Accion Comunal Corregimiento el Saladero	Comunidades	#VALOR!	Norte de Santander	Validado	Alejandro Moya	Viable	Ninguna
15			Comunidades	#VALOR!	Bolivar	Validado	Alejandro Moya	Viable	Ninguna
16	18589	Cooperativa De Productores Municipales (Coopromu)	Comunidades	#VALOR!	Norte de Santander	Validado	Ronald Cubillos	Viable	Ninguna
17	8654	Asociación para la Vida y la Paz	Comunidades	#VALOR!	Arauca	Validado	Ronald Cubillos	Viable	Ninguna
18	8651	Asociación de Tomateros Luz de Esperanza	Comunidades	#VALOR!	Guajira	Validado	Ronald Cubillos	No Viable	Se encuentra sobre Zona de Ronda Hidrica, Pendiente por cambio de Predio
19		Granja Solar Aipe (Operador de Red) Electro Huila	Operadores de Red	#VALOR!	Huila	Validado	Alejandro Moya	Viable	Ninguna
20		Granja Solar Neiva (Operador de Red) Electro Huila	Operadores de Red	#VALOR!	Huila	Validado	Alejandro Moya	Viable	Ninguna
21		San Agustín (Operador de Red) Electro Huila	Operadores de Red	#VALOR!	Huila	Validado	Alejandro Moya	Viable con Observaciones	Cuatro usuarios se encuentran dentro de la ronda hidrica (Solucion individual)
22		Parque Solar Usco (Operador de Red) Electro Huila	Operadores de Red	#VALOR!	Huila	Validado	Alejandro Moya	Viable	Ninguna
23		Baraya (Operador de Red) Electro Huila	Operadores de Red	#VALOR!	Huila	Validado	Alejandro Moya	No Viable	Cruce con Hidrografia (Afluente Hidrico)
24	18589	VZ Cooperativa De Productores Municipales (Coopromu)	Comunidades	#VALOR!	Norte de Santander	Validado	Ronald Cubillos	Viable	Ninguna
25	18593	Asociación de Juntas de Accion Comunal Corregimiento el Saladero	Comunidades	#VALOR!	Norte de Santander	Validado	Ronald Cubillos	Viable	Ninguna
26	18593	VZ Asociación de Juntas de Accion Comunal Corregimiento el Saladero (Cambio de Predio)	Comunidades	#VALOR!	Norte de Santander	Validado	Ronald Cubillos	Viable	Ninguna
27		Descentralización del departamento del Chocó mediante sistema de generación híbrido solar con almacenamiento (Operador de Red) OSEAC	Operadores de Red	#VALOR!	Choco	Validado	Ronald Cubillos	Viable	Ninguna
28		Descentralización del departamento del Chocó mediante sistema de generación híbrido solar con almacenamiento (Operador de Red) OSEAC	Operadores de Red	#VALOR!	Choco	Validado	Ronald Cubillos	Viable	Ninguna
29		Descentralización del departamento del Chocó mediante sistema de generación híbrido solar con almacenamiento (Operador de Red) OSEAC	Operadores de Red	#VALOR!	Choco	Validado	Ronald Cubillos	Viable	Ninguna
30		Descentralización del departamento del Chocó mediante sistema de generación híbrido solar con almacenamiento (Operador de Red) OSEAC	Operadores de Red	#VALOR!	Choco	Validado	Ronald Cubillos	Viable	Ninguna
31		Descentralización del departamento del Chocó mediante sistema de generación híbrido solar con almacenamiento (Operador de Red) OSEAC	Operadores de Red	#VALOR!	Choco	Validado	Ronald Cubillos	Viable	Ninguna